

[Retour à la page d'accueil](#)

Site de POISSY RANDO

[Retour à la page d'accueil](#)

Sortie 2014 à Valençay en Val de Loire

Au pays des châteaux Renaissance !

[Cliquez ici pour une version imprimable](#)

... mais vous serez privé de tous les liens dynamiques ... et zoom sur les cartes ...

Week-end de 4 jours du 8 au 11 mai 2014

A 250 km de POISSY, cliquez sur la carte pour voir le détail



Comme c'est devenu l'habitude, le voyage est prévu en bus pour la convivialité et le confort de tous.

Où allons-nous loger ?

Centre VVF Villages, 94, rue Nationale 36600 Valençay

idéalement situé au pied du château, offre un cadre idéal pour découvrir la région du Val de Loire, classée au patrimoine mondial de l'Unesco.

Parmi les vignes, les jardins et les châteaux de la Loire, partez à la découverte d'un territoire riche des splendeurs de la renaissance. Bonnes vacances à Valençay



[Pour plus de détails, cliquez ici](#)

A proximité :

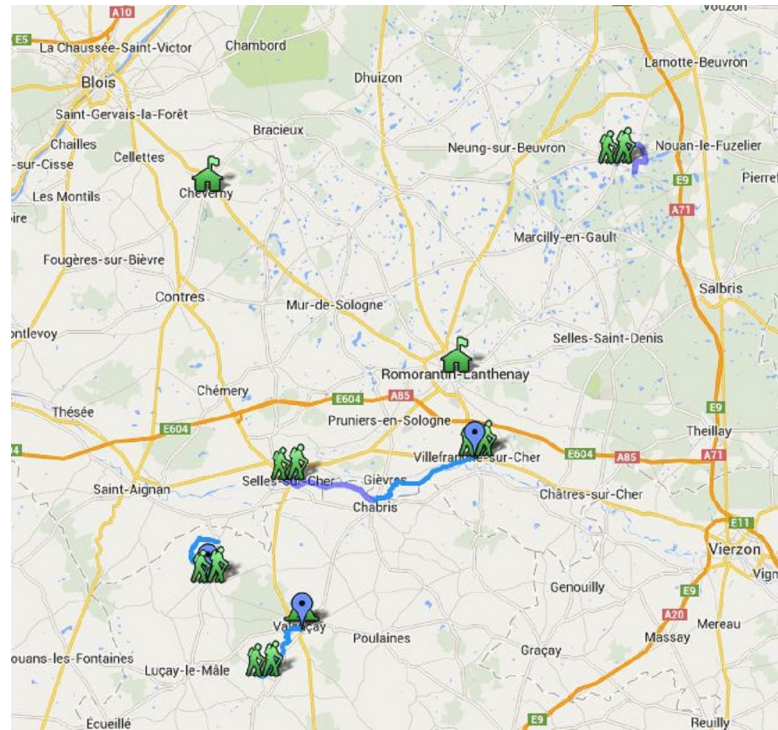
Parc et Château de Valençay



La région est riche en randonnées comme en visites touristiques ...

Les centres d'intérêt se situent autour de [Valençay](#) et son [château](#), [Cheverny](#), [Villentrois](#), [Veuil](#),
[l'ancien Canal du Berry](#) de Villefranche sur Cher vers la Selles sur Cher,
et la Sologne : [Romorantin-Lantenay](#), [Saint-Viâtre](#) et [la maison des Etangs](#)
(Cliquez sur les noms pour avoir plus de détails)

Voir la carte ci-dessous (cliquez sur la carte, n'hésitez pas à zoomer pour voir en détail ...)
avec les principaux sites que nous allons voir ... ainsi que les circuits de randonnée



Le programme détaillé des 4 jours

Jeudi 8 mai 2014 (voir le programme de : [jeudi](#), [vendredi](#), [samedi](#), [dimanche](#))

"Cheverny et arrivée à pied au VVF"

- 7h Rendez-vous derrière la Mairie pour charger les bagages dans le bus
- 7h15 Départ de Poissy, direction Cheverny, 202 Km, durée prévue 3 heures. Si le chauffeur le veut bien et si le planning le permet, on passera devant le château de Chambord (mais sans le visiter) : [voir la carte](#)

Arrivée à [Cheverny](#) vers 10h15.

Nous allons retrouver nos collègues qui font le voyage en camping car ainsi que nos amis de Pirmasens qui eux sont arrivés la veille à Valençay sauf problème de place, nous serons sur le parking après le château à gauche en venant de Paris



Nous allons nous retrouver vers l'église pour la distribution des billets d'entrée



- 10h30 - 12h : visite libre du [Château et des Jardins](#)



- **12h - 14h : Pique-nique tiré du sac dans le parc du Château**

A 12 heures, on se retrouve pour un pique-nique que chacun aura pris soin de se préparer et qu'il aura mis dans son sac à dos avant la visite ...
Des aires de pique-nique sont prévues dans le fond du parc (voir le plan).
En cas de pluie, il y a plusieurs abris (la disponibilité des places va dépendre de l'affluence, d'où pique-nique prévu dès 12 heures)



Chacun pourra prendre son temps pour refaire un tour du parc, acheter des souvenirs, boire un café, ...

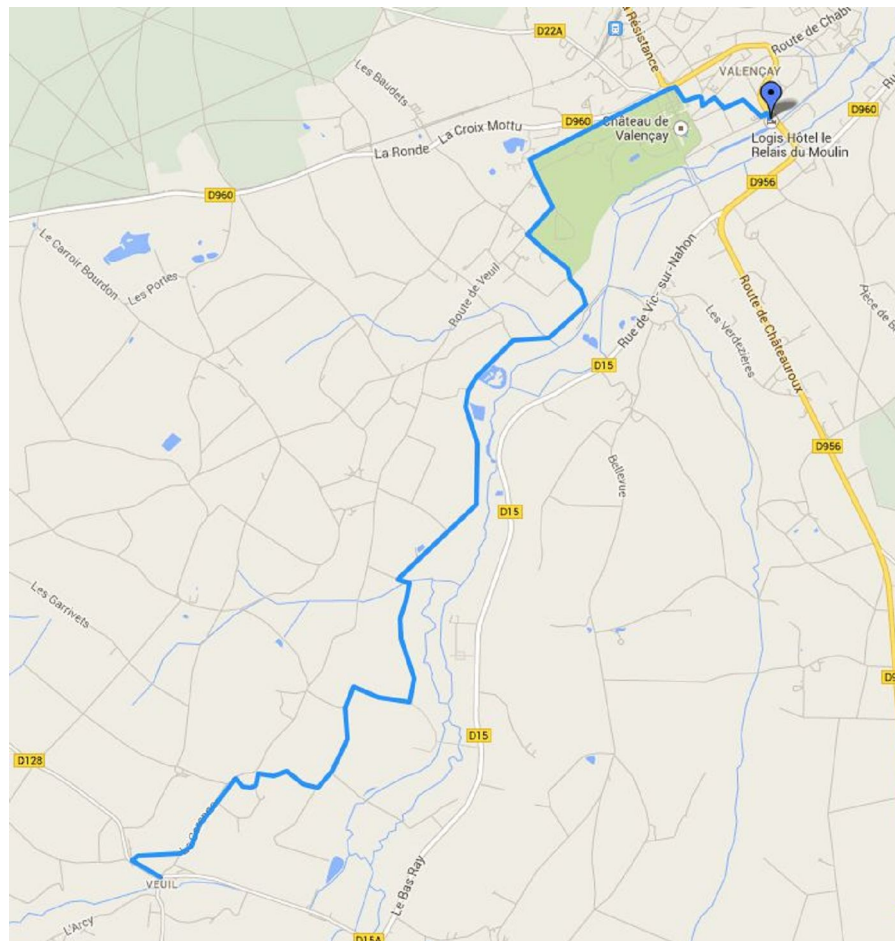
- **14h15 dernier délai : Rendez-vous au Bus sur le Parking, départ pour Veuil : 53 Km, [voir la carte](#)**



- **15h 30 : randonnée de 8 Km sur le GRP de Valençay, passage à côté du château de Valençay, arrivée au VVF**

Ceux qui auraient des difficultés pour randonner peuvent rester dans le bus et nous attendre au VVF

[Voir la carte de la randonnée](#)



Arrivée sur le château de Valençay ...



- 17h 30 : arrivée au VVF et installation dans les chambres

... avec vue sur château ... depuis certaines chambres ...



Fin d'après-midi libre (piscine, visite de Valençay, farniente, ...)

- 19h 30 : repas au VVF, salle de restaurant réservée au groupe

Soirée libre (piscine jusqu'à 21h)

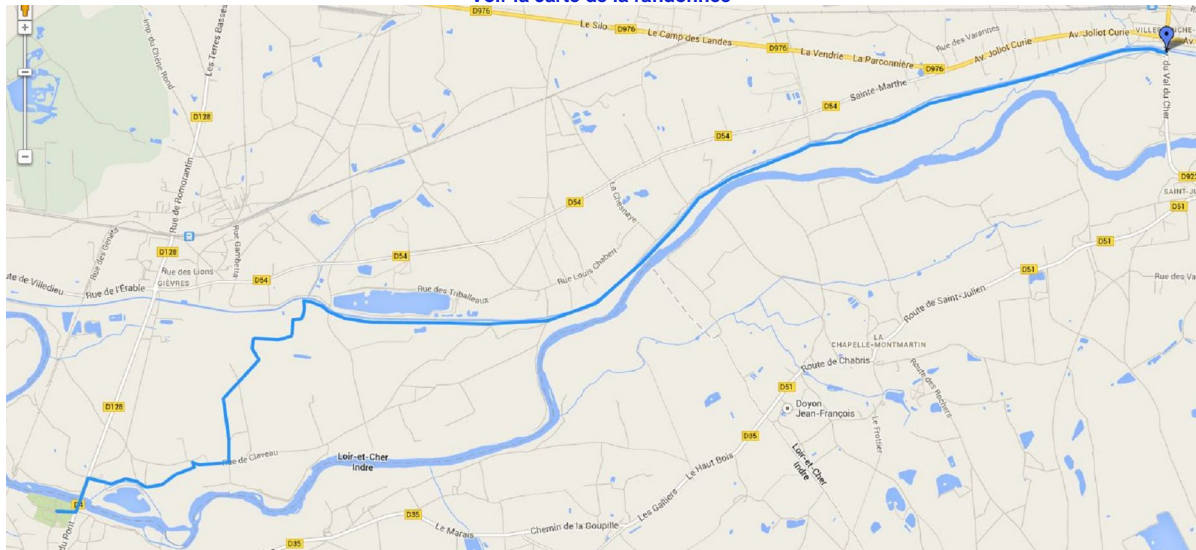
Vendredi 9 mai 2014 (voir le programme de : [jeudi](#), [vendredi](#), [samedi](#), [dimanche](#))

"Randonnée le long du canal du Berry ... et dégustation"

- 7h 30 : Petit déjeuner buffet

- 8h 15 : Rendez-vous au Bus, départ pour Villefranche : 24 Km, [voir la carte](#)
- 9h : randonnée de 11 Km le long du Canal du Berry (canal déclassé) de Villefranche jusqu'à Chabris

[Voir la carte de la randonnée](#)



Ceux qui auraient des difficultés pour randonner peuvent rester dans le bus ([voir la carte](#)) et nous attendre au pique-nique, possibilité de promenade le long du Cher ou en ville ...

- 11h45 - 12h45 : Pique-nique, fourni par le VVF et apporté par le bus

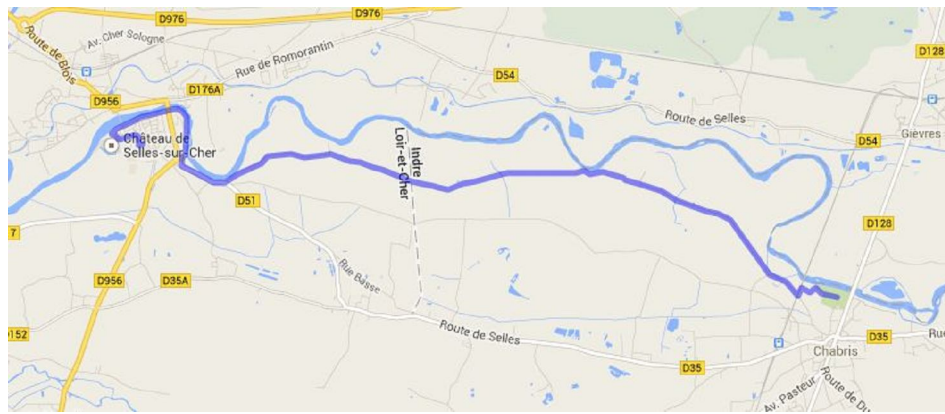


En cas de pluie, un abris serait à notre disposition ... (mais il fera beau !)



- 13h : randonnée de 10 Km de Chabris vers Selles sur Cher

[Voir la carte de la randonnée](#)



Ceux qui auraient des difficultés pour randonner peuvent rester dans le bus ([voir la carte](#)) et nous attendre à Selles sur Cher (promenade le long du Cher, ...)

La randonnée arrive à Selles sur la levée le long du Cher et on va jusqu'au Château.



Puis direction la Mairie de Selles sur Cher, où le bus nous attend.

- 15h30 : Direction MEUSNES en bus, 7.5 Km ([voir la carte](#)) pour la dégustation (vins et fromages locaux)

Nous allons chez un viticulteur : **Earl SINSON 1397 rue des Vignes « Le Musa » 41130 MEUSNES**
voir son site : <http://www.vins-sinson.com/>



Un éleveur de chèvres va venir présenter ses fromages : **Earl La fringale 2, les Vaudettes 36600 VEUIL**

Voir le site AOP : <http://aop-sellessurcher.com/>
Il y a une belle video sur la fabrication du fromage ...


Vous ne verrez pas les chèvres, mais elles existent, nous les avons rencontrées ...



... et le fromage est bien fabriqué à la chèvrerie ...



La dégustation conjointe vins / fromages locaux est organisée dans une grande salle



A la fin de la dégustation, vous pourrez commander, si vous le souhaitez, du vin et du fromage.
Le fromage vous sera livré le dernier jour au VVF

Retour en bus au VVF

- 19h 30 : repas au VVF ... et soirée libre

Samedi 10 mai 2014 (voir le programme de : [jeudi](#), [vendredi](#), [samedi](#), [dimanche](#))

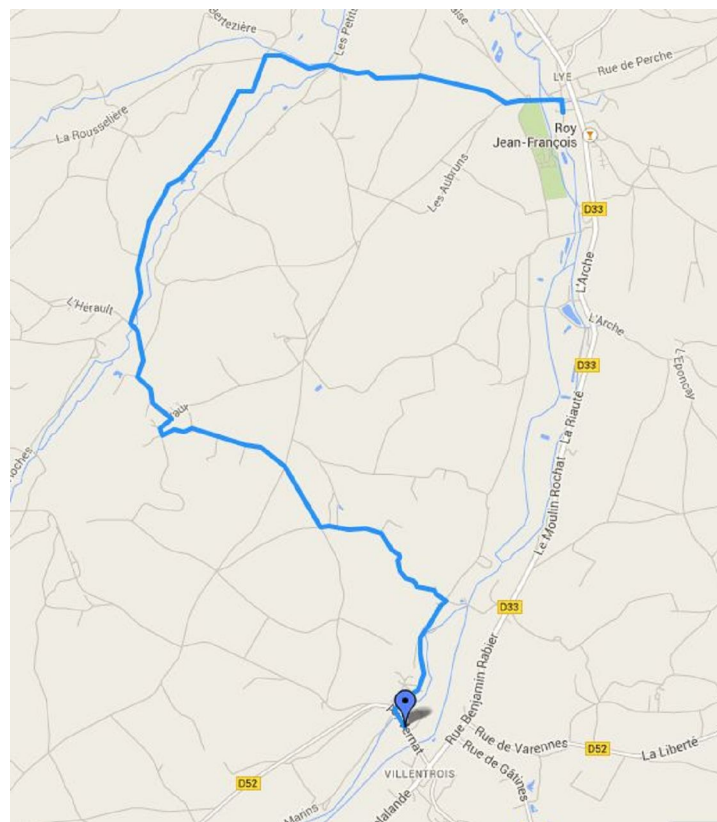
"Randonnée en matinée et après-midi à Valençay"

- 7h 30 : Petit déjeuner buffet
- 8h 30 : Rendez-vous au Bus, départ pour Villentrois : 11 Km, [voir la carte](#)



- 9h : randonnée de 7 Km vers Vaux et Lye (2 heures de marche)

[Voir la carte de la randonnée](#)



on retrouve le bus sur le parking de l'église à Lye



- 11h : retour en bus au VVF
- 12h 30 : repas au VVF

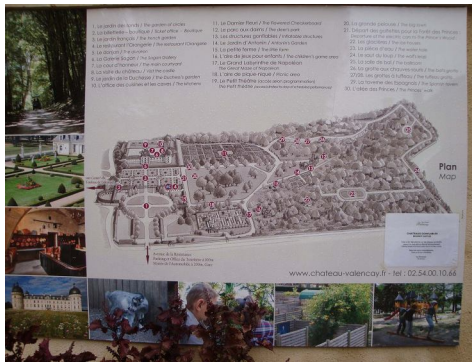
puis café, sieste, piscine, un tour à Valençay, ... selon les désirs de chacun



- 15 h : rendez-vous au château de Valençay pour une visite guidée du **château**



puis visite libre du parc




2h30 à 3h selon le rythme de chacun.
Fermeture du parc à 18h

- 19h 30 : repas au VVF ... et soirée libre

Dimanche 11 mai 2014 (voir le programme de : [jeudi](#), [vendredi](#), [samedi](#), [dimanche](#))

"Romorantin ... et les étangs de Sologne"

- 7h 15 : Petit déjeuner buffet
- 8h 00 : Libération des chambres et chargement des bagages dans le bus
- 8h 15 : Rendez-vous au Bus, départ pour Romorantin : 28 Km, [voir la carte](#)
- 9h à 10h : Visite de la ville de [Romorantin](#) (Découverte des îles sur la Saultre animée par Philippe)



- 10h 15 : dernier délai pour le départ du bus vers Saint-Viâtre en Sologne : 29 Km, [voir la carte](#)
- 11h : Accueil à La Maison des étangs

Voir le site de la [Maison des Étangs](#)



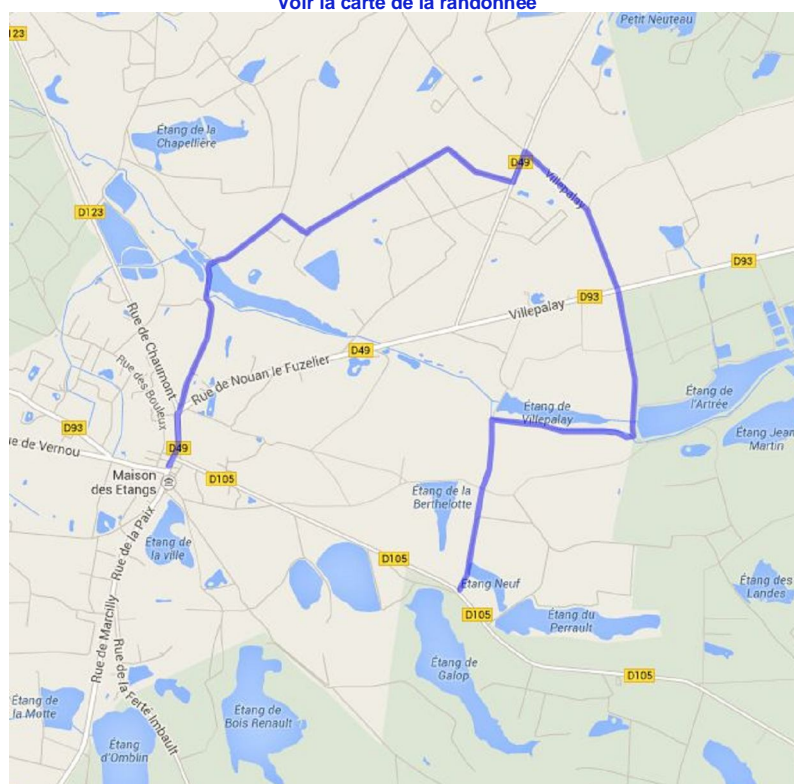
Nous serons partagés en 2 groupes, pour 2 fois 20 minutes : Explications par un guide et découverte du milieu naturel

- 12h - 13h : Pique-nique en bord d'étang, fourni par le VVF et apporté par le bus (Possibilité d'avoir une salle, en cas de mauvais temps ... mais il est beau)



- 13h30 : randonnée de 7 Km, une boucle de découverte autour des lacs (le bus va nous emmener sur 1 Km, trop de circulation pour randonner)

Voir la carte de la randonnée



Retour sur [Saint Viâtre](#), à voir

Le Chafaud : Ce nom est dérivé de l'ancien nom " Les eschafauts ". Il s'agit d'une construction éphémère en bois sur laquelle on faisait des représentations.


Unique en son genre, le monument actuel fait de briques, du XVème siècle, servait de reposoir aux reliques de saint Viâtre.

L'Église : Depuis le VIIIème siècle, l'église est un peu le miroir de l'histoire du village.

dans l'église : Le polyptyque, un ensemble de quatre volets peints sur leurs deux faces, destiné probablement à un retable formant huit tableaux de 1,40m x 0,70m



- 16h 30 : prise de congé de nos amis de Pirmasens et retour vers Poissy : 185 Km, [voir la carte](#)
- 19h 30 - 20h 30 : Arrivée à Poissy selon le niveau des embouteillages ...



En espérant que ce programme vous satisfasse pleinement ...
Rendez-vous jeudi 8 mai 2014

[Retour au début du programme](#)
[Retour haut de page](#)

[Retour à la page accueil](#)

ou [Voir les saisons antérieures](#)